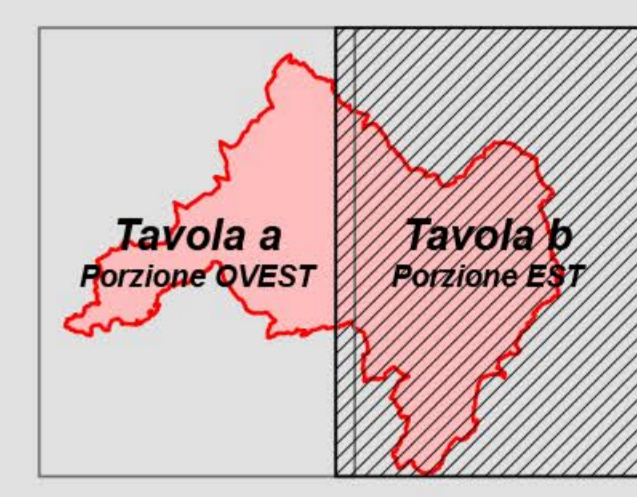
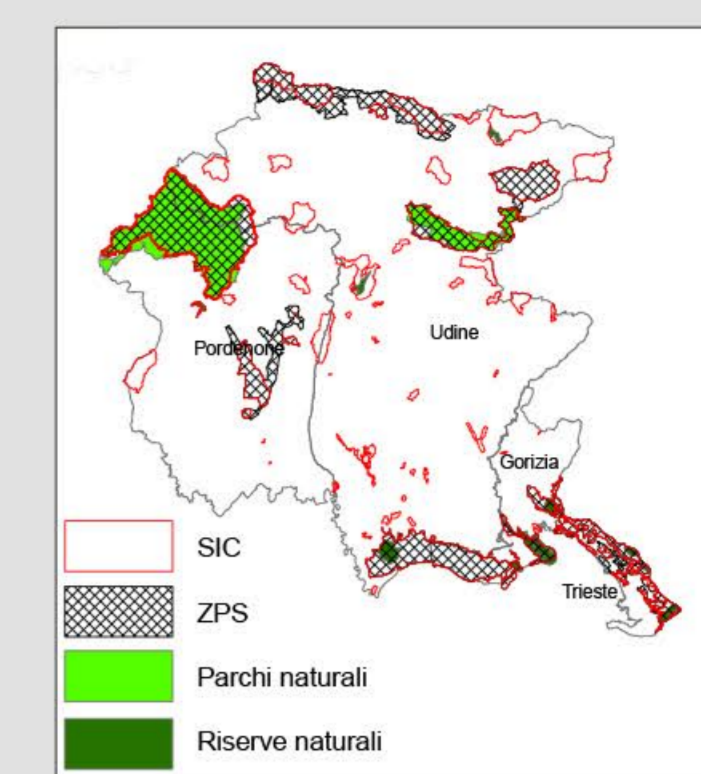
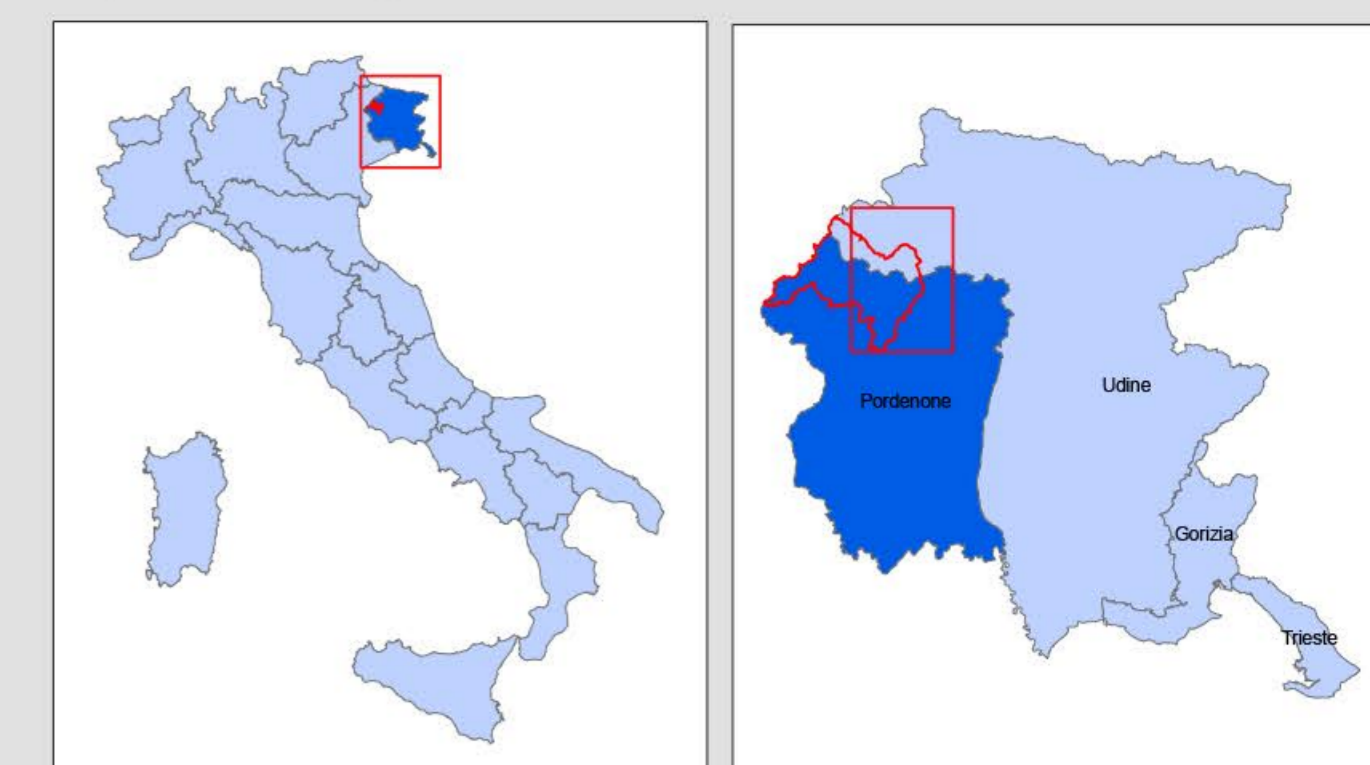


Inquadramento generale



Legenda

- Parco Naturale Dolomiti Friulane
- SIC/ZPS "Dolomiti Friulane" (IT3310001)
- Limiti amministrativi comunali
- Viabilità forestale esistente
- Sentieristica esistente del PNDF

MISURE DI CONSERVAZIONE TRASVERSALI:

- TURISMO**
- Regolamentazione delle attività sportive e di fruizione.
NOTA: in questa regolamentazione rientrano le misure di conservazione specifiche per tutte le specie di fauna e flora di interesse comunitario. (cfr. Allegato 9 "Misure di conservazione")

GESTIONE DELLE ACQUE

- Divieto di riduzione delle portate idriche, di realizzazione di attività di drenaggio e di interventi di sostanziale modifica del reticolo idrico.
NOTA: in questa regolamentazione rientrano le misure di conservazione trasversali e specifiche per habitat e specie floristiche di interesse comunitario. (cfr. Allegato 9 "Misure di conservazione")

MISURE DI CONSERVAZIONE SPECIFICHE:

- Falconiformi: Divieto di sorvolo.
- Galliformi: Divieto di attività cinofila (addestramento ed allenamento, gare e prove cinofile) così come definita dal Regolamento di attuazione n. 301 della L.R. 14/2007.

Base cartografica: CTN in scala 1:5.000 semplificata
Proiezione: Gauss-Krüger - Datum: Roma40 - Fusco: est

Scala 1:25.000
0 0,5 1 2 km



**PIANO DI GESTIONE DEL SITO NATURA 2000
SIC/ZPS IT 3310001
"DOLOMITI FRIULANE"**

Tavola: 13b **CARTA DELLE MISURE DI CONSERVAZIONE**
Attività sportive e di fruizione
Gestione delle acque

Scala **1 : 25 000** Data **AGOSTO 2012**

Revisione	Variazioni	Redatto	Verificato	Approvato	Data
1	Redazione				
2	1° Emendamento				
3	2° Emendamento				
4	Finale	Dott.ssa Raffaella Barana	Dott.ssa Fabiana Panchetti	Ing. Alessandro Bard	Agosto 2012